

Województwo: zachodniopomorskie

Powiat: sławieński

Jednostka ewidencyjna: Sławno-G 321306_2

Obręb: Stary Kraków 0015

z oryginałem przyjętym do państwowego zasobu
geodezyjnego i kartograficznego w dniu 2011.06.29
i zaewidencjonowanym pod nr ZAS.637.01B-39/2011

Niniejsza mapa nie może służyć do celów projektowych

Reprodukowanie, rozpowszechnianie i rozporządzanie
niniejszego dokumentu wymaga zezwolenia, o którym mowa
w art.18 ustawy z dnia 17 maja 1989 r. Prawo geodezyjne
i kartograficzne (t.j. Dz. U. z 2010r. Nr 193, poz. 1287
z późniejszymi zmianami).

KOPIA MAPY ZASADNICZEJ

SKALA 1:1000

Sokoje mapy: 6.222.09.04.1; 6.223.09.24.3

obr. Stary Kraków 0015: dz. 356

Sławno, dnia 2013.12.18

Zup. STAROSTY

pieczęć i podpis

Joanna Bratkiewicz-Weidemann
Główny Wzrost Powiatowego Ośrodka Dokumentacji

89

93

RV

d.f.

O.Ś.

kan. san. PVC 110 L=19m

Miejscowość: **Stary Kraków**










Nr geod. dz: **356**

GMINA:

SŁAWNO

Legenda:

SKALA 1:1000

- | | |
|-----------------|---|
| O.Ś. |  - oczyszczalnia ścieków |
| PVC 110 |  - kanał sanitarny Ø110 mm - PRZYŁĄCZE |
| PVC 110 |  - kanał sanitarny Ø110 mm |
| PE 40 |  - kanał tłoczny Ø40 mm |
| d.r./-n. |  - drenaż rozsączający /- W NASYPIE |
| s.ch./-n. |  - studnia chłonna /- W NASYPIE |
| s.r. |  - studzienka rozdzielcza DN 400 mm |
| s.t. |  - studzienka kanalizacyjna DN 315 mm |
| P.Ś.S. / P.Ś.O. |  - przepompownia ścieku surowego / oczyszczonego |

BRANŻA SANITARNA:

mgr inż. Jacek Roszczyk

NR UPRAWNIEN:

PDL/0054/POOS/09

PODPIS:

Sławno dn. 2013-12-18

Sporządziła: Barbara Gradzińska

Nr. kanc.:GN0.6642.1.844.2013